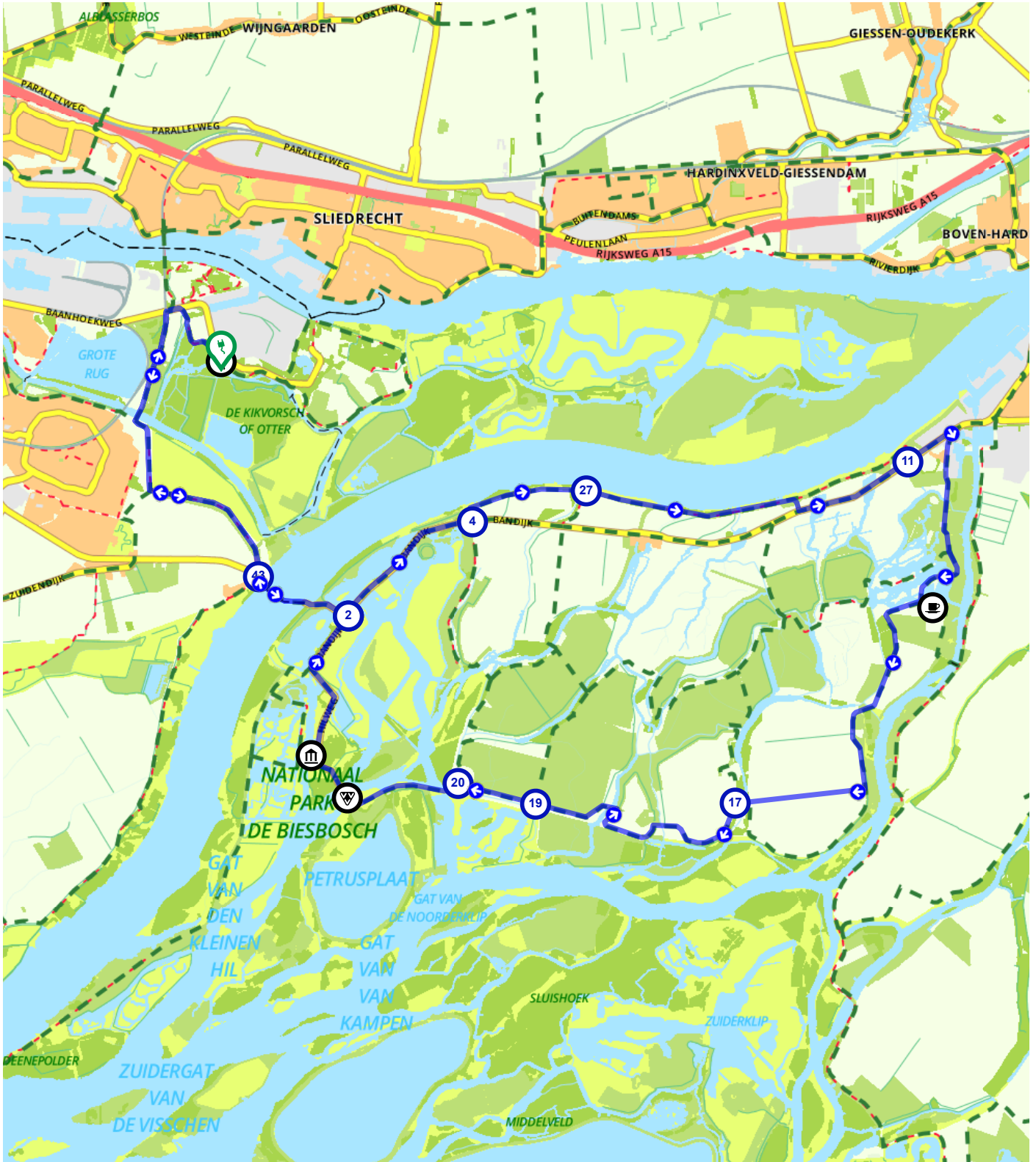


Biesbosch 1




















Nederland | Zuid-Holland | Dordrecht | 35.22 km (Ongeveer 02:04 u) | Fietsroute 5155857



Biesbosch 1

Nederland | Zuid-Holland | Dordrecht | 35.22 km (Ongeveer 02:04 u) | Fietsroute 5155857


Routebeschrijving

#	Beschrijving	Afstand
	Oplaadpunt (Baanhoekweg, 3313LN, Dordrecht, Zuid-Holland, Nederland)	0.00 km
	Volg de weg 33 m	0.03 km
	Ga linksaf en volg deze weg 44 m	0.08 km
	Houd rechts aan en volg deze weg 804 m	0.88 km
	Ga linksaf en volg deze weg 1.1 km	2.00 km
	Houd links aan en volg deze weg 346 m	2.34 km
	Ga linksaf en volg deze weg 170 m	2.51 km
	Houd links aan en volg deze weg 702 m	3.21 km
	Ga linksaf en volg deze weg 25 m	3.24 km
	Houd links aan en volg deze weg 1.7 km	4.98 km
	Ga linksaf en volg deze weg 49 m	5.03 km
	43 (Provincialeweg, 3329, Dordrecht, Zuid-Holland, Nederland)	5.03 km
	2 (Veerweg, 4251MP, Altena, Noord-Brabant, Nederland)	6.23 km
	4 (Nieuwe Merwedepad, 4251MM, Altena, Noord-Brabant, Nederland)	8.10 km
	27 (Kroonpad, 4251MB, Altena, Noord-Brabant, Nederland)	9.60 km
	Volg de weg 2.2 km	11.84 km
	Houd rechts aan en volg deze weg 204 m	12.05 km
	Volg de weg 133 m	12.18 km
	Ga linksaf en volg deze weg 1.4 km	13.57 km

Pauzeplaatsen

-  **Brasserie De Selevia Hoeve**
 Kooike 2
 4251 NE Werkendam
<http://www.manegebiesbosch.nl>
 Hippisch Evenementen Centrum
 De Selevia Hoeve ligt in het hart van Nationaal Park de Biesbosch. Een uiterst centraal gelegen accommodatie die vooral uitblinkt door haar veelzijdigheid. Mede door zijn perfecte ligging aan zowel de A27 alsmede Nationaal Park de Biesbosch is dit een goed startpunt om dit verrassende gebied op het door waterpartijen omgeven terrein te verkennen. Je kunt je auto gratis parkeren op de ruime parkeerplaats bij de manege. Er starten hier enkele mooie fiets- en wandelroutes door het gebied. Je kunt bij terugkomst genieten op het heerlijke terras.




Bezienswaardigheden





















-  **Biesboschmuseum**
 Hilweg
 4251MT Werkendam
 De Biesbosch is ontstaan in 1421 na een watersnoodramp. In dit museum kun je zien wat voor invloed de mens op dit gebied heeft gehad sinds die tijd.


Aangeboden door:


Baris

Praktische informatie

-  **Parkeerplaats**
 Baanhoekweg
 3313LL Dordrecht
-  **dordrecht stadspolders**
 Dudokplein
 3315KG Dordrecht
-  **Oplaadpunt**
 Baanhoekweg
 3313LN Dordrecht

#	Beschrijving	Afstand
	Ga linksaf en volg deze weg 11 m	13.58 km
	11 (Bandijk, 4251LZ, Altena, Noord-Brabant, Nederland)	13.58 km
	Volg de weg 4 m	13.58 km
	Ga rechtsaf en volg deze weg 5 m	13.59 km
	Ga een scherpe bocht linksaf en volg deze weg 15 m	13.60 km
	Ga rechtsaf en volg deze weg 740 m	14.34 km
	Houd links aan en volg deze weg 2.1 km	16.44 km
	Ga linksaf en volg deze weg 136 m	16.57 km
	Brasserie De Selevia Hoeve (Kooike, 4251 NE, Werkendam, Noord-Brabant, Nederland)	16.57 km
	Volg de weg 4.3 km	20.88 km
	17 (Beverweg, 4251NB, Altena, Noord-Brabant, Nederland)	20.88 km
	19 (Galeiweg, 4251MV, Altena, Noord-Brabant, Nederland)	24.10 km
	20 (Maltha, 4251MV, Altena, Noord-Brabant, Nederland)	25.03 km
	Volg de weg 10 m	25.04 km
	Ga rechtsaf en volg deze weg 136 m	25.17 km
	Ga rechtsaf en volg deze weg 1.3 km	26.49 km
	VVV Werkendam in het Biesbosch Museum (Hilweg, 4251MT, Werkendam, Noord-Brabant, Nederland)	26.49 km
	Volg de weg 630 m	27.12 km
	Biesboschmuseum (Hilweg, 4251MT, Werkendam, Noord-Brabant, Nederland)	27.12 km
	Volg de weg 1.1 km	28.25 km

 Biesboschcentrum
Dordrecht
Bezoekerscentrum
Baanhoekweg
3313LN Dordrecht

 Drinkwatertappunt Oasen
(Sliedrecht)
Stationsplein
3364 Sliedrecht



#	Beschrijving	Afstand
	Ga rechtsaf en volg deze weg 727 m	28.97 km
	Ga linksaf en volg deze weg 19 m	28.99 km
	2 (Veerweg, 4251MP, Altena, Noord-Brabant, Nederland)	28.99 km
	Ga rechtsaf en volg deze weg 1.2 km	30.19 km
	Houd links aan en volg deze weg 48 m	30.23 km
	Ga rechtsaf en volg deze weg 310 m	30.54 km
	Volg de weg 77 m	30.62 km
	Volg de weg 1.4 km	32.00 km
	Ga rechtsaf en volg deze weg 518 m	32.52 km
	Volg de weg 353 m	32.87 km
	Ga rechtsaf en volg deze weg 1.4 km	34.25 km
	Houd rechts aan en volg deze weg 93 m	34.34 km
	Ga rechtsaf en volg deze weg 843 m	35.18 km
	Ga rechtsaf en volg deze weg 5 m	35.19 km
	Houd links aan en volg deze weg 33 m	35.22 km
	Oplaadpunt (Baanhoekweg, 3313LN, Dordrecht, Zuid-Holland, Nederland)	35.22 km